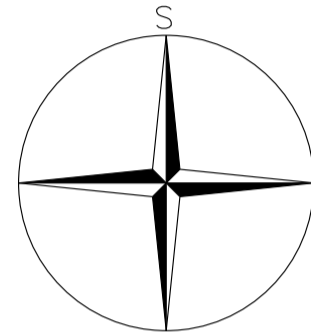
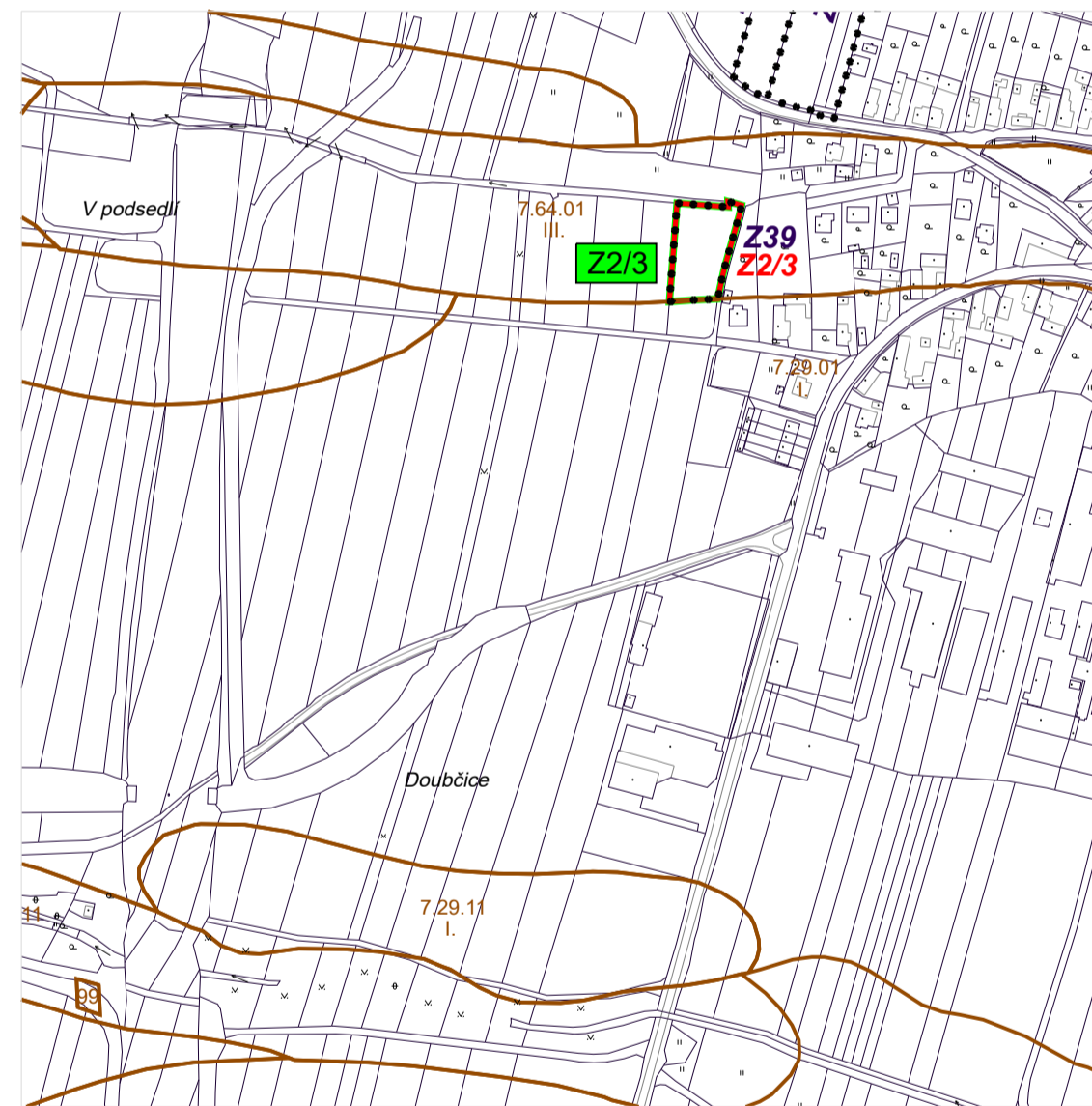


# VÝKRES PŘEDPOKLÁDANÝCH ZÁBORŮ PŮDNÍHO FONDU 1 : 5 000



Lokality Z2/3



## SEZNAM ŘEŠENÝCH LOKALIT ZMĚNOU Č. 2 (jsou vypsány pouze lokality týkající se záborů ZPF a PUPFL)

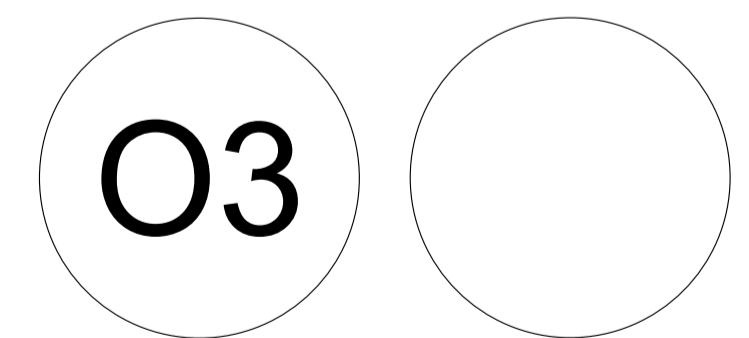
**Lokalita Z2/3** - k.ú. Košice u Soběslavi - parc. č. 2443  
Vymezení nové plochy pro bydlení BI-N (2 504 m<sup>2</sup>) –  
zastavitelná plocha **Z39**.

## LEGENDA

	hranice správního území obce Košice
	hranice katastrálního území
	parcelní hranice
	vymezení řešeného území změny č. 2, označení (jsou zobrazeny pouze lokality týkající se záborů ZPF a PUPFL)
	zastavitelné plochy, označení plochy
	hranice a označení lokalit záborů půdního fondu
	hranice BPEJ, kód a třída ochrany BPEJ

# ZMĚNA Č. 2 ÚZEMNÍHO PLÁNU KOŠICE

ZÁZNAM O ÚČINNOSTI	
Označení správního orgánu, který poslední změnu ÚP vydal:	Zastupitelstvo obce Košice, pod č. usn. ... dne ...
Datum nabytí účinnosti poslední změny územního plánu:	...
Oprávněná úřední osoba pořizovatele:	
Jméno a příjmení:	Ing. Zuzana Karasová
Funkce:	Odborný pracovník územního plánování, Odbor rozvoje, MěÚ Tábor
Podpis a otisk úředního razítka:	



PARÉ

ZMĚNA Č. 2 ÚZEMNÍHO PLÁNU KOŠICE

VÝKRES PŘEDPOKLÁDANÝCH ZÁBORŮ ZPF		
Pořizovatel	Městský úřad Tábor, odbor rozvoje	
Schvalující orgán	Zastupitelstvo obce Košice	
Zpracovatel	Atelier M.A.A.T., s.r.o., IČ 281 45 968	
Zodpovědný projektant	Ing. arch. Martin Jirovský, Ph.D., MBA, DiS., ČKA 03 311	
Datum: prosinec 2022	Fáze: Návrh pro opak. veřejné projednání	M 1 : 5 000