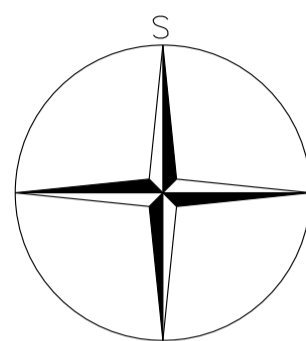


# KOORDINAČNÍ VÝKRES 1 : 5 000



## SEZNAM LOKALIT ŘEŠENÝCH ZMĚNOU Č. 2

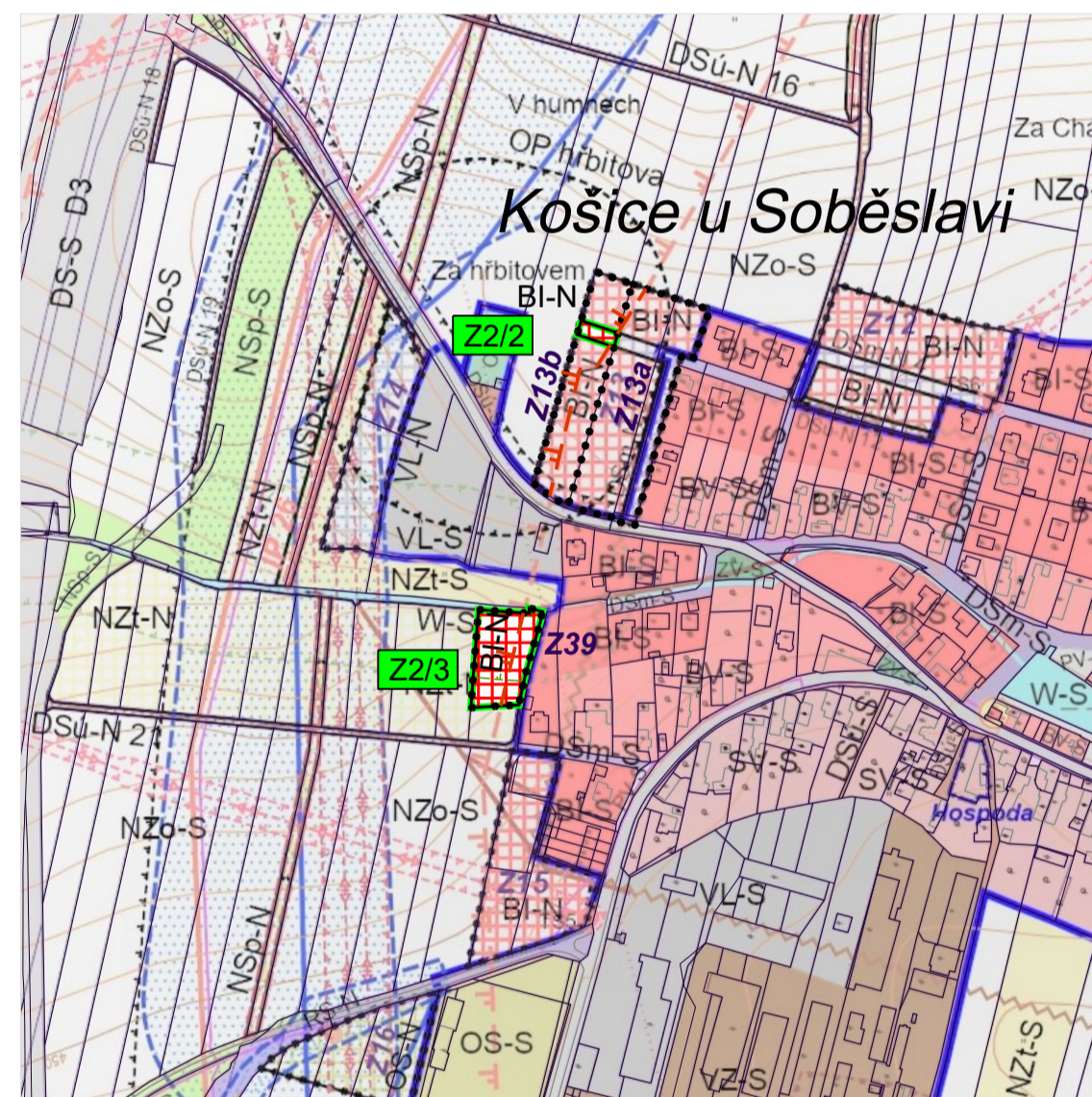
### Lokalita Z2/2 - k.ú. Košice u Soběslavi - parc. č. 2434

Zkrácení původní navržené místní komunikace DS<sub>m</sub>-N 5 (268 m<sup>2</sup>).  
Rozdělení původní zastavitelné plochy Z13 na zastavitelnou plochu Z13a a Z13b.

### Lokalita Z2/3 - k.ú. Košice u Soběslavi - parc. č. část 2443

Vymezení nové plochy pro bydlení BI-N (2 504 m<sup>2</sup>) – zastavitelná plocha Z39.

## Lokality Z2/2, Z2/3



## LEGENDA

- hranice správního území obce Košice
- hranice katastrálního území
- parcelní hranice
- vymezení řešeného území změny č. 2, označení
- zastavitelné plochy, označení plochy

## Limity využití území

- vzdálenost 50 m od okraje lesa
- bezpečnostní pásmo VTL plynovodu

## Technická infrastruktura

- kanalizační sběrač

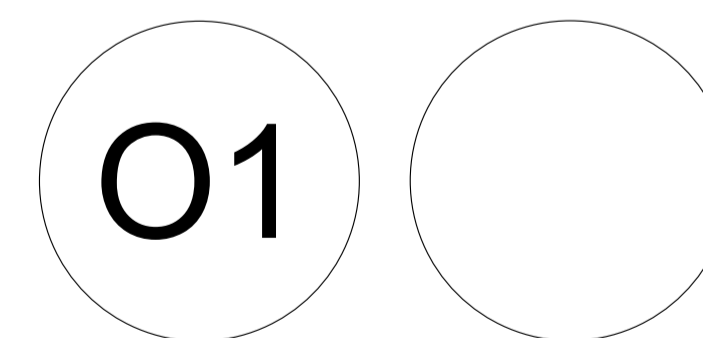
## Plochy s rozdílným způsobem využití

- návrh*  
Zastavěné území a zastavitelné plochy
- PLOCHY BYDLENÍ  
v rodinných domech - městské a příměstské

*Celé správní území je zájmovým územím Ministerstva obrany z hlediska povolování vyjmenovaných druhů staveb.*

# ZMĚNA Č. 2 ÚZEMNÍHO PLÁNU KOŠICE

ZÁZNAM O ÚČINNOSTI	
Označení správního orgánu, který poslední změnu ÚP vydal:	Zastupitelstvo obce Košice, pod č. usn. ... dne ...
Datum nabytí účinnosti poslední změny územního plánu:	...
Oprávněná úřední osoba pořizovatele:	
Jméno a příjmení:	Ing. Zuzana Karasová
Funkce:	Odborný pracovník územního plánování, Odbor rozvoje, MěÚ Tábor
Podpis a otisk úředního razítka:	



*Pozn.: Výkres je podložen utlučeným  
koordinačním výkresem Úplného znění  
ÚP Košice po změně č. 1 z roku 2019.*

PARÉ

ZMĚNA Č. 2 ÚZEMNÍHO PLÁNU KOŠICE

## KOORDINAČNÍ VÝKRES

Pořizovatel	Městský úřad Tábor, odbor rozvoje
Schvalující orgán	Zastupitelstvo obce Košice
Zpracovatel	Atelier M.A.A.T., s.r.o., IČ 281 45 968
Zodpovědný projektant	Ing. arch. Martin Jirovský, Ph.D., MBA, DiS., ČKA 03 311
Datum: prosinec 2022	Fáze: Návrh pro opak. veřejné projednání   M 1 : 5 000