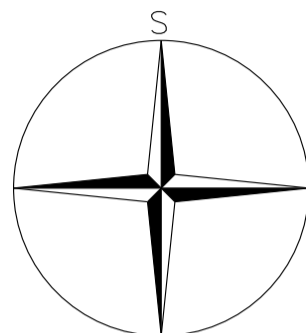


# HLAVNÍ VÝKRES

## 1 : 5 000



### SEZNAM LOKALIT ŘEŠENÝCH ZMĚNOU Č. 2

**Lokalita Z2/2** - k.ú. Košice u Soběslavi - parc. č. 2434

Zkrácení původní navržené místní komunikace DS<sub>m</sub>-N 5 (268 m<sup>2</sup>).  
Rozdělení původní zastavitelné plochy **Z13** na zastavitelnou plochu **Z13a** a **Z13b**.

**Lokalita Z2/3** - k.ú. Košice u Soběslavi - parc. č. část 2443

Vymezení nové plochy pro bydlení BI-N (2 504 m<sup>2</sup>) – zastavitelná plocha **Z39**.

## LEGENDA

- hranice správního území obce Košice
- hranice katastrálního území
- parcelní hranice
- vymezení řešeného území změny č. 2, označení
- zastavitelné plochy, označení plochy

### Plochy s rozdílným způsobem využití

*návrh*

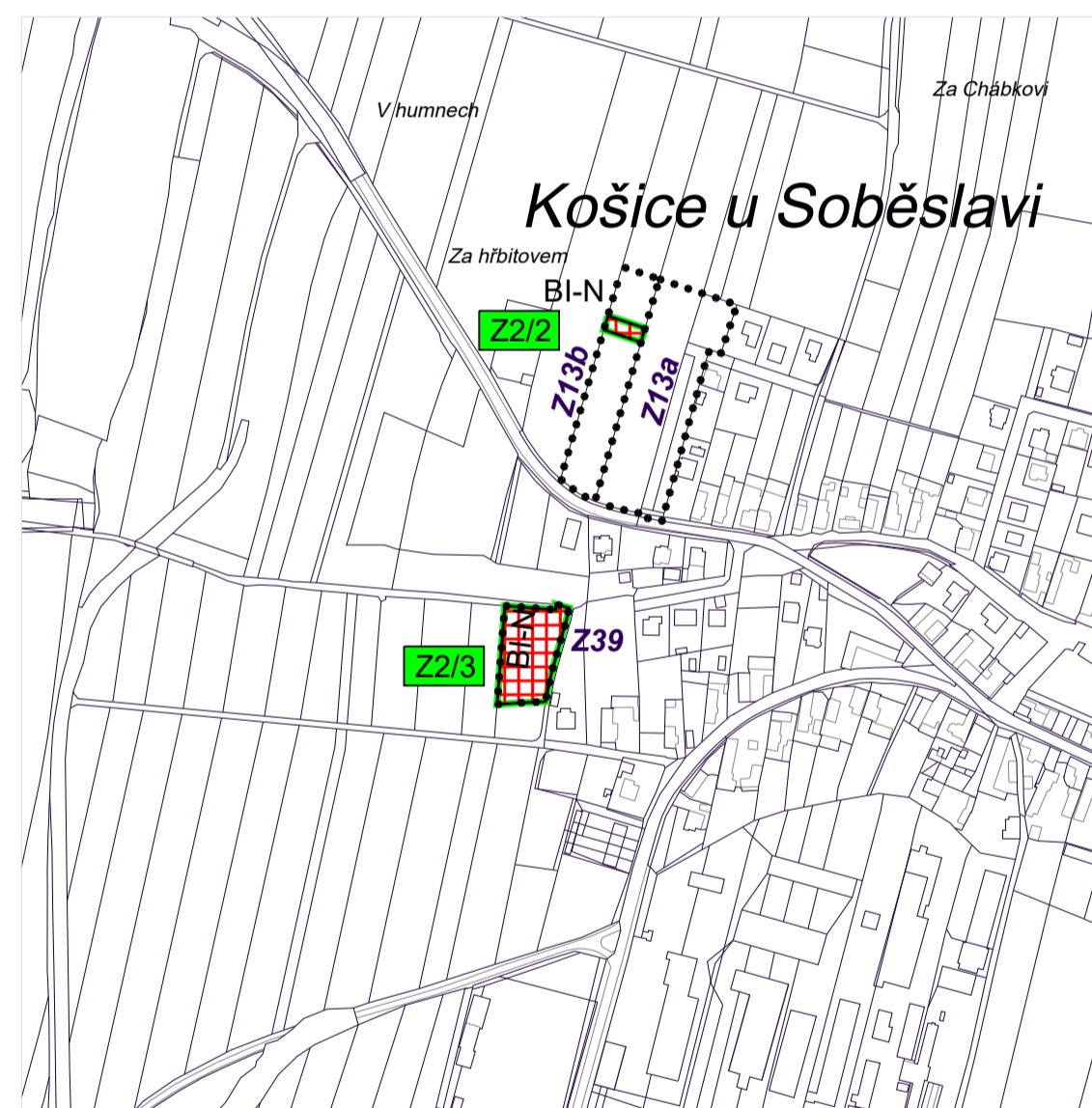
#### Zastavěné území a zastavitelné plochy



BI-N

PLOCHY BYDLENÍ  
v rodinných domech - městské a příměstské

### Lokality Z2/2, Z2/3

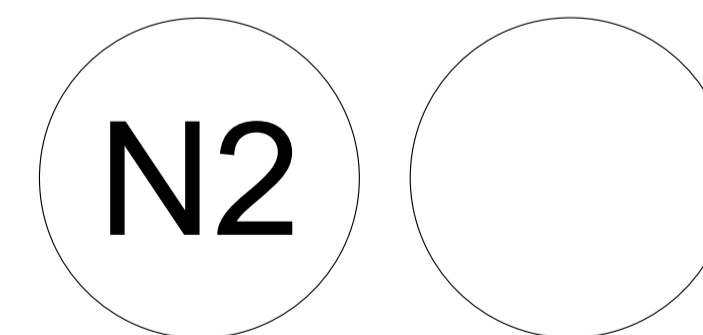


# ZMĚNA Č. 2

## ÚZEMNÍHO PLÁNU

### KOŠICE

ZÁZNAM O ÚČINNOSTI	
Označení správního orgánu, který poslední změnu ÚP vydal:	Zastupitelstvo obce Košice, pod č. usn. ... dne ...
Datum nabytí účinnosti poslední změny územního plánu:	...
Oprávněná úřední osoba pořizovatele:	
Jméno a příjmení:	Ing. Zuzana Karasová
Funkce:	Odborný pracovník územního plánování, Odbor rozvoje, MěÚ Tábor
Podpis a otiisk úředního razítka:	



PARÉ

ZMĚNA Č. 2 ÚZEMNÍHO PLÁNU KOŠICE

#### HLAVNÍ VÝKRES

Pořizovatel	Městský úřad Tábor, odbor rozvoje
Schvalující orgán	Zastupitelstvo obce Košice
Zpracovatel	Atelier M.A.A.T., s.r.o., IČ 281 45 968
Zodpovědný projektant	Ing. arch. Martin Jirovský, Ph.D., MBA, DiS., ČKA 03 311
Datum: prosinec 2022	Fáze: Návrh pro opak. veřejné projednání   M 1 : 5 000