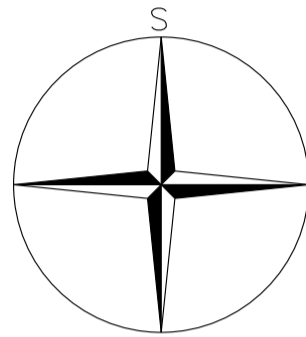


# VÝKRES ZÁKLADNÍHO ČLENĚNÍ ÚZEMÍ

## 1 : 5 000



# ZMĚNA Č. 2

## ÚZEMNÍHO PLÁNU

### KOŠICE

#### SEZNAM LOKALIT ŘEŠENÝCH ZMĚNOU Č. 2

**Lokalita Z2/2** - k.ú. Košice u Soběslavi - parc. č. 2434

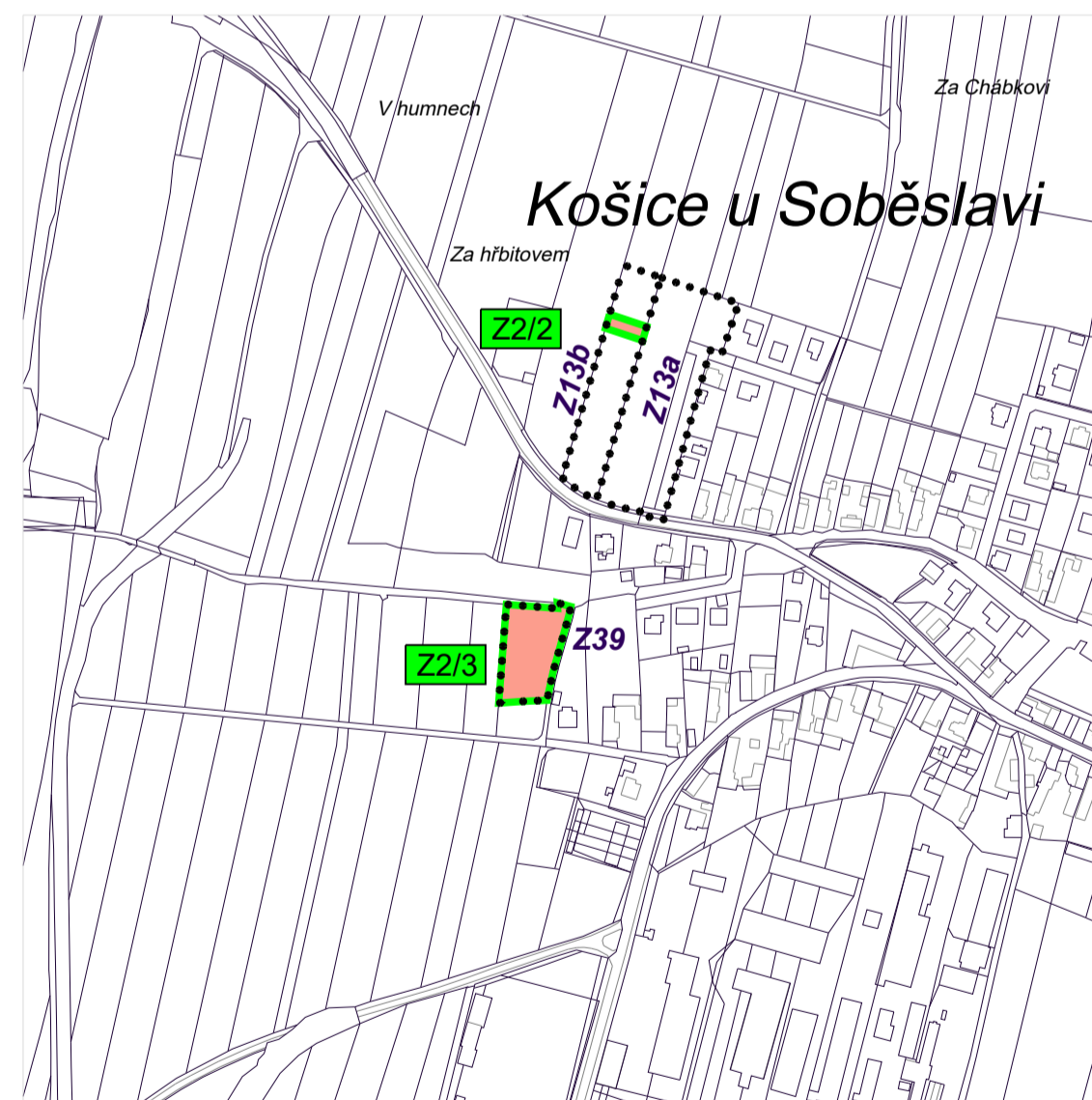
Zkrácení původní navržené místní komunikace DS<sub>m</sub>-N 5 (268 m<sup>2</sup>).

Rozdělení původní zastavitelné plochy **Z13** na zastavitelnou plochu **Z13a** a **Z13b**.




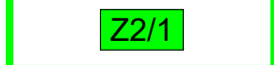
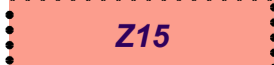
**Lokalita Z2/3** - k.ú. Košice u Soběslavi - parc. č. část 2443

Vymezení nové plochy pro bydlení BI-N (2 504 m<sup>2</sup>) – zastavitelná plocha **Z39**.

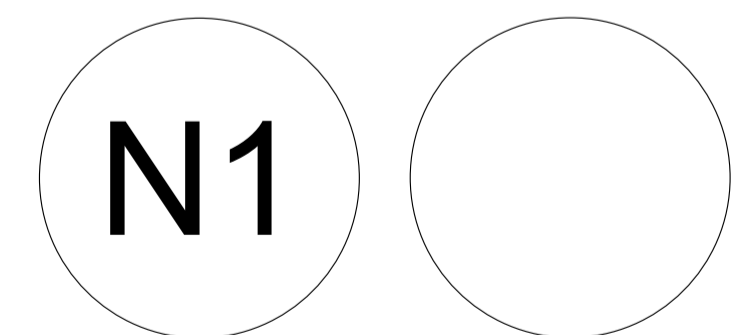
#### Lokality Z2/2, Z2/3



## LEGENDA

-  hranice správního území obce Košice
-  hranice katastrálního území
-  parcelní hranice
-  vymezení řešeného území změny č. 2, označení
-  zastavitelné plochy, označení plochy

ZÁZNAM O ÚČINNOSTI	
Označení správního orgánu, který poslední změnu ÚP vydal:	Zastupitelstvo obce Košice, pod č. usn. ... dne ...
Datum nabytí účinnosti poslední změny územního plánu:	...
Oprávněná úřední osoba pořizovatele:	
Jméno a příjmení:	Ing. Zuzana Karasová
Funkce:	Odborný pracovník územního plánování, Odbor rozvoje, MěÚ Tábor
Podpis a otisk úředního razítka:	



PARÉ

ZMĚNA Č. 2 ÚZEMNÍHO PLÁNU KOŠICE		
VÝKRES ZÁKLADNÍHO ČLENĚNÍ ÚZEMÍ		
Pořizovatel	Městský úřad Tábor, odbor rozvoje	
Schvalující orgán	Zastupitelstvo obce Košice	
Zpracovatel	Atelier M.A.A.T., s.r.o., IČ 281 45 968	
Zodpovědný projektant	Ing. arch. Martin Jirovský, Ph.D., MBA, DiS., ČKA 03 311	
Datum: prosinec 2022	Fáze: Návrh pro opak. veřejné projednání	M 1 : 5 000