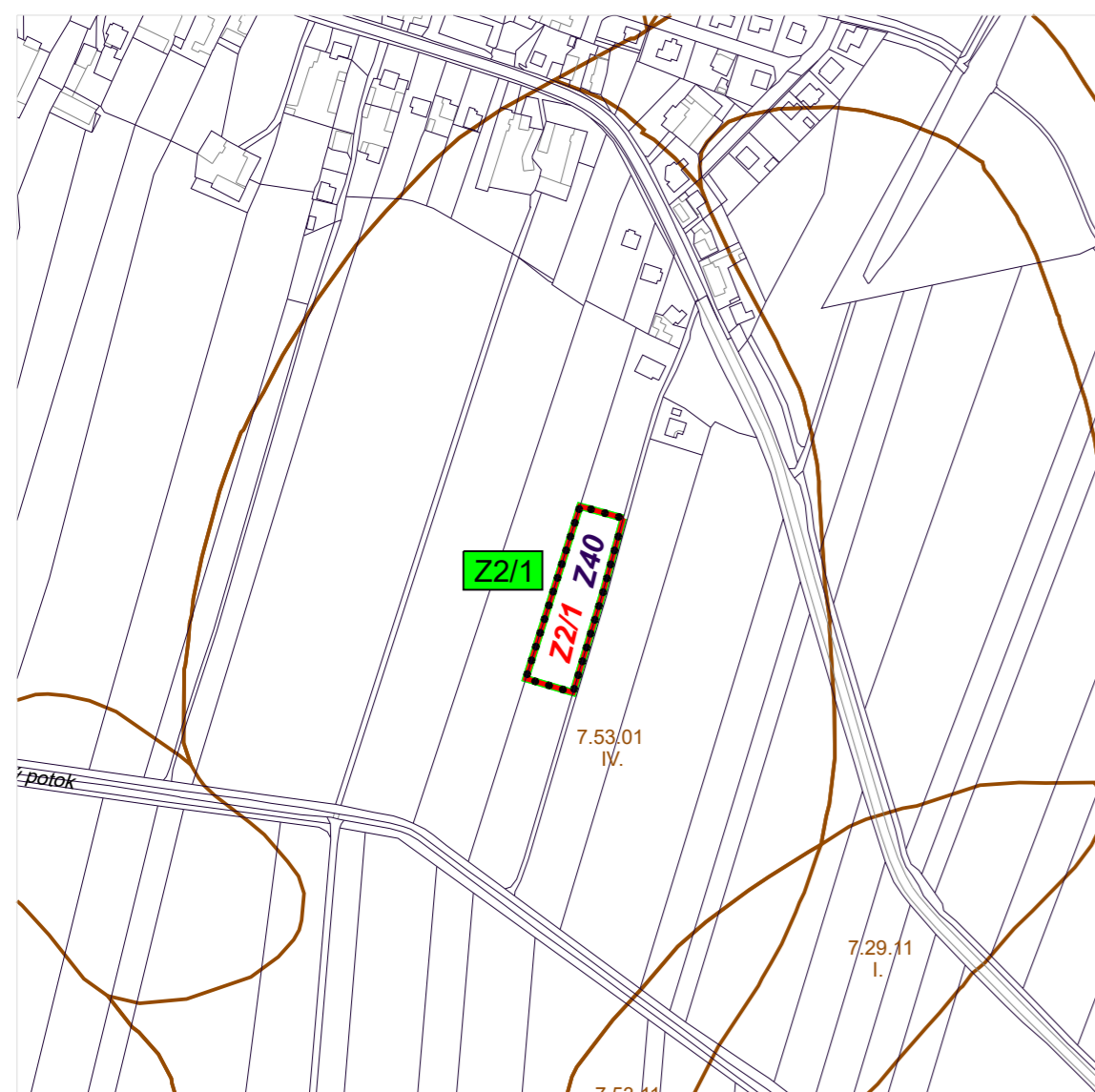


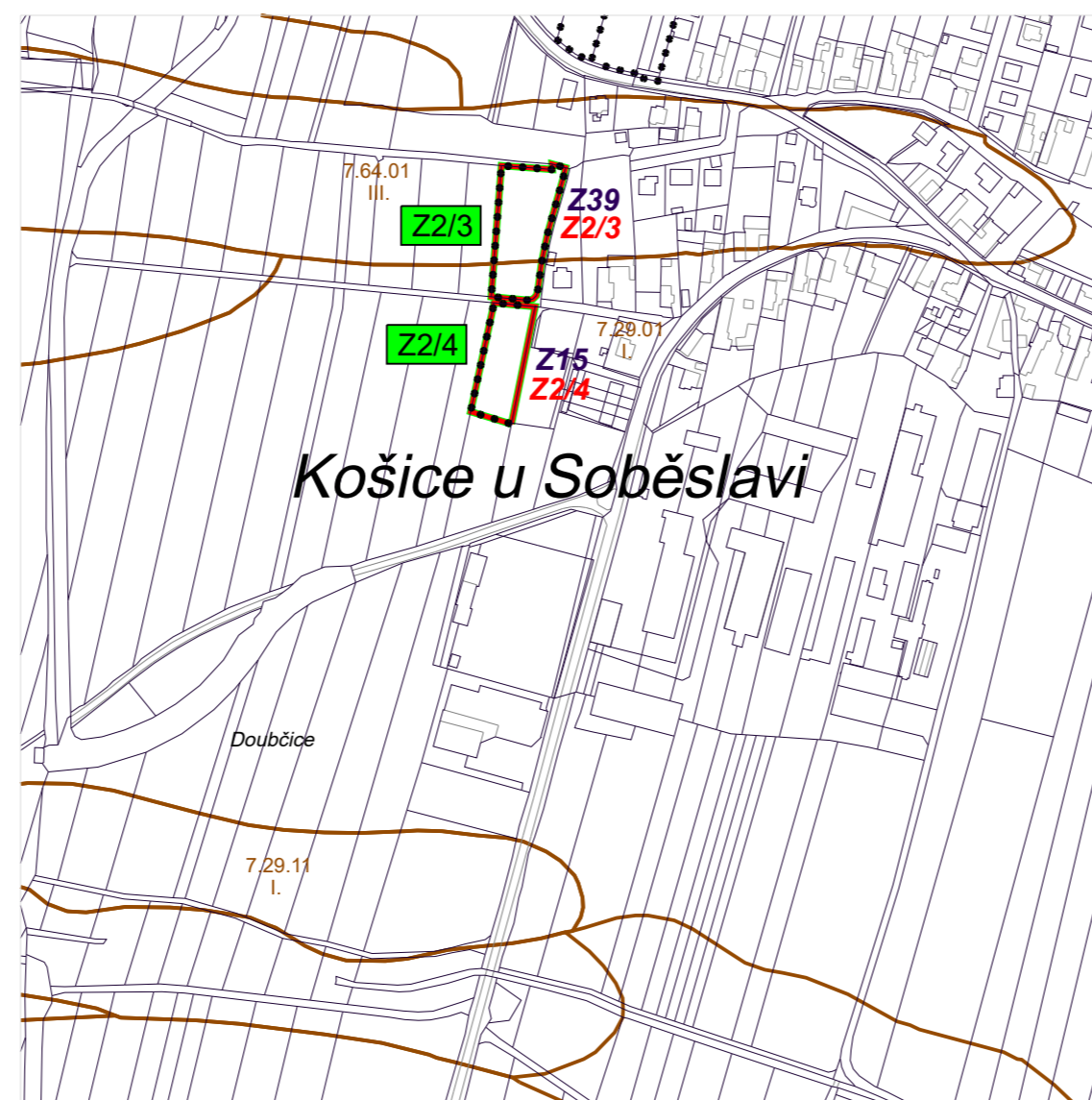
VÝKRES PŘEDPOKLÁDANÝCH ZÁBORŮ PŮDNÍHO FONDU 1 : 5 000

ZMĚNA Č. 2 ÚZEMNÍHO PLÁNU KOŠICE

Lokalita Z2/1



Lokality Z2/3, Z2/4



SEZNAM ŘEŠENÝCH LOKALIT ZMĚNOU Č. 2 (jsou vypsaný pouze lokality týkající se záborů ZPF a PUPFL)

Lokalita Z2/1 - k.ú. Košice u Soběslavi - parc. č. 1985
Vymezení nové plochy pro zemědělskou výrobu VZ-N (4 142 m²) - zastavitelná plocha **Z40**

Lokalita Z2/3 - k.ú. Košice u Soběslavi - parc. č. 2443
Vymezení nové plochy pro bydlení BI-N (3 307 m²) – zastavitelná plocha **Z39**.

Lokalita Z2/4 - k.ú. Košice u Soběslavi - parc. č. 2448
Vymezení nové plochy pro bydlení BI-N (2 283 m²) - rozšíření původní zastavitelné plochy **Z15**.

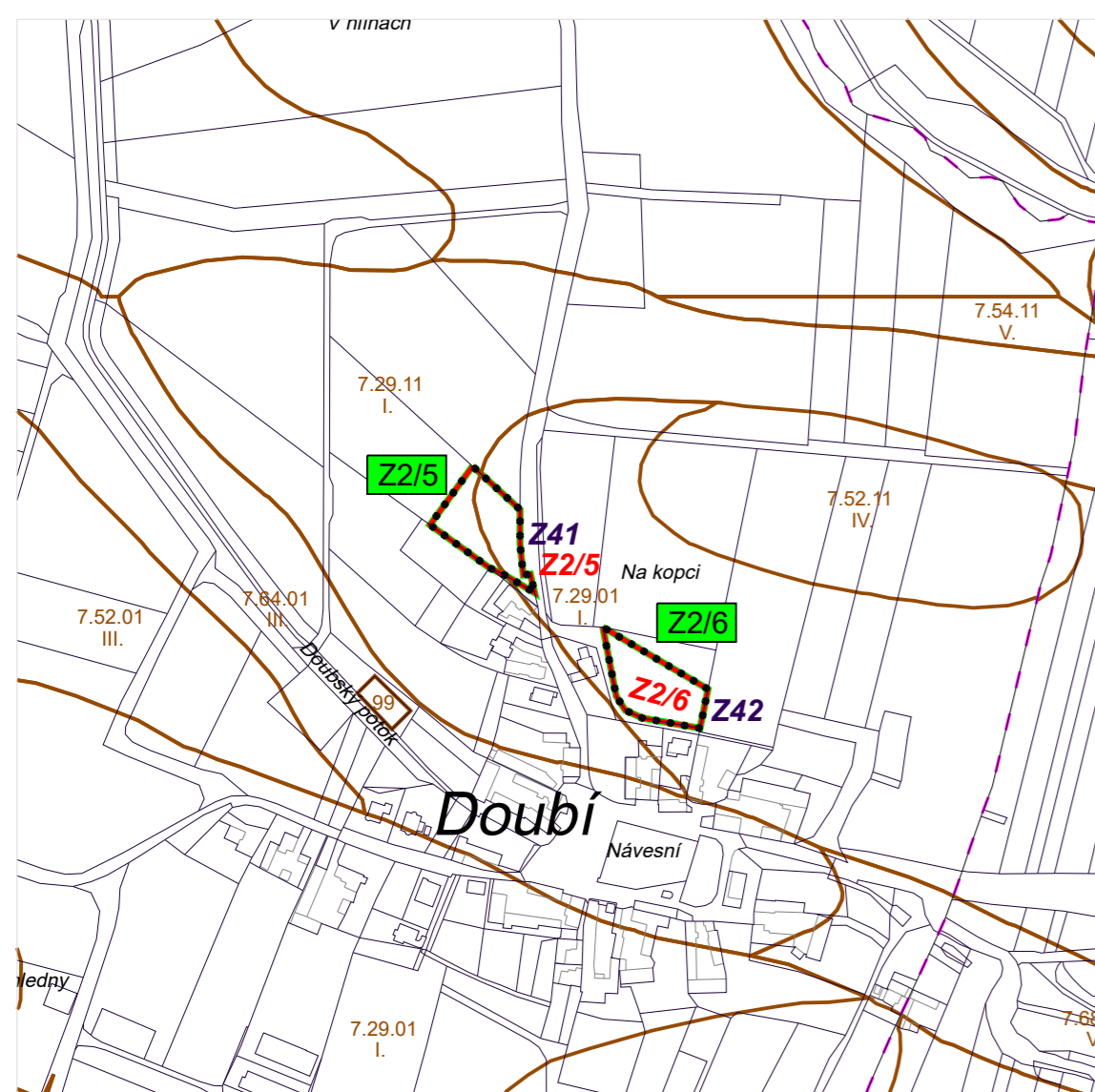
Lokalita Z2/5 - k.ú. Doubí nad Lužnicí - parc. č. 933
Vymezení nové plochy pro bydlení BV-N (2 905 m²) - zastavitelná plocha **Z41**.

Lokalita Z2/6 - k.ú. Doubí nad Lužnicí - parc. č. 944/2
Vymezení nové plochy pro bydlení BV-N (2 674 m²) - zastavitelná plocha **Z42**.

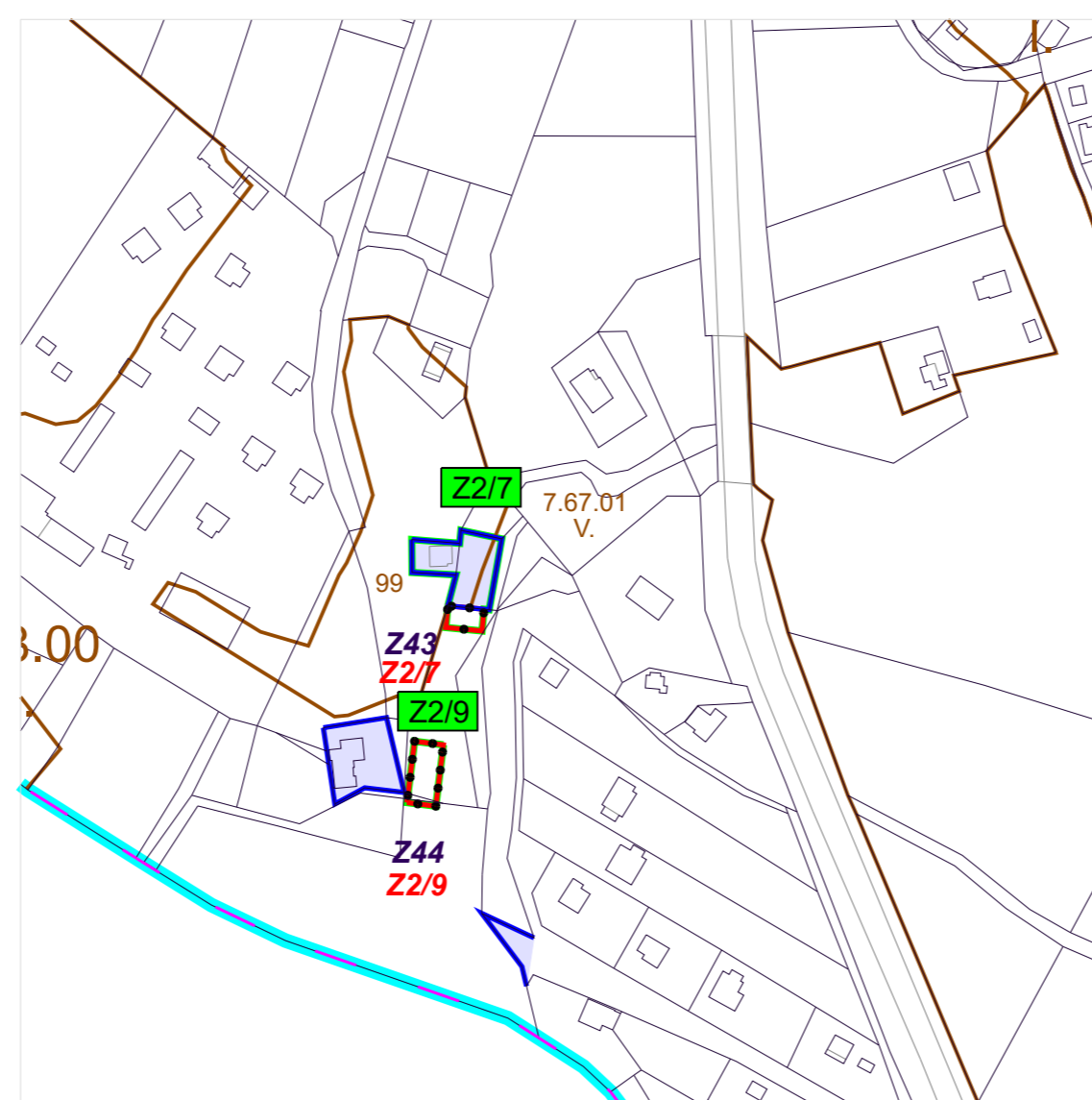
Lokalita Z2/7 - k.ú. Doubí nad Lužnicí - parc. č. 430/3, 509/3, st. 68
Vymezení nové plochy rekreace RI-N (60 m²) - zastavitelná plocha **Z43**.
Redukce lokálního biokoridoru LBK 1 mimo novou plochu **Z43** a původní plochu RI-S.

Lokalita Z2/9 - k.ú. Doubí nad Lužnicí - parc. č. 509/3, 509/13, 509/1
Vymezení nové plochy rekreace RI-N (136 m²) - zastavitelná plocha **Z44**.
Redukce lokálního biokoridoru LBK 1 mimo novou plochu **Z44**.




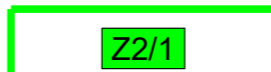




Lokality Z2/5, Z2/6



Lokality Z2/7, Z2/9 (měřítko 1 : 2 000)



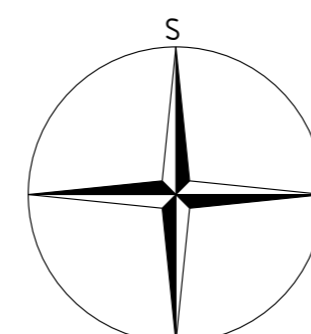
LEGENDA

-  hranice správního území obce Košice
-  hranice katastrálního území
-  parcelní hranice
-  vymezení řešeného území změny č. 2, označení (jsou zobrazeny pouze lokality týkající se záborů ZPF a PUPFL)
-  zastavěné území
-  zastavitelné plochy, označení plochy
-  hranice a označení lokalit záborů půdního fondu
-  hranice BPEJ, kód a třída ochrany BPEJ

03

PARÉ

ZMĚNA Č. 2 ÚZEMNÍHO PLÁNU KOŠICE



VÝKRES PŘEDPOKLÁDANÝCH ZÁBORŮ PŮDNÍHO FONDU		
Pořizovatel	Městský úřad Tábor, odbor rozvoje	
Schvalující orgán	Zastupitelstvo obce Košice	
Zpracovatel	Atelier M.A.A.T., s.r.o., IČ 281 45 968	
Zodpovědný projektant	Ing. arch. Martin Jirovský, Ph.D., MBA, DIS., ČKA 03 311	
Datum: květen 2022	Fáze: Návrh pro veřejné projednání	M 1 : 5 000