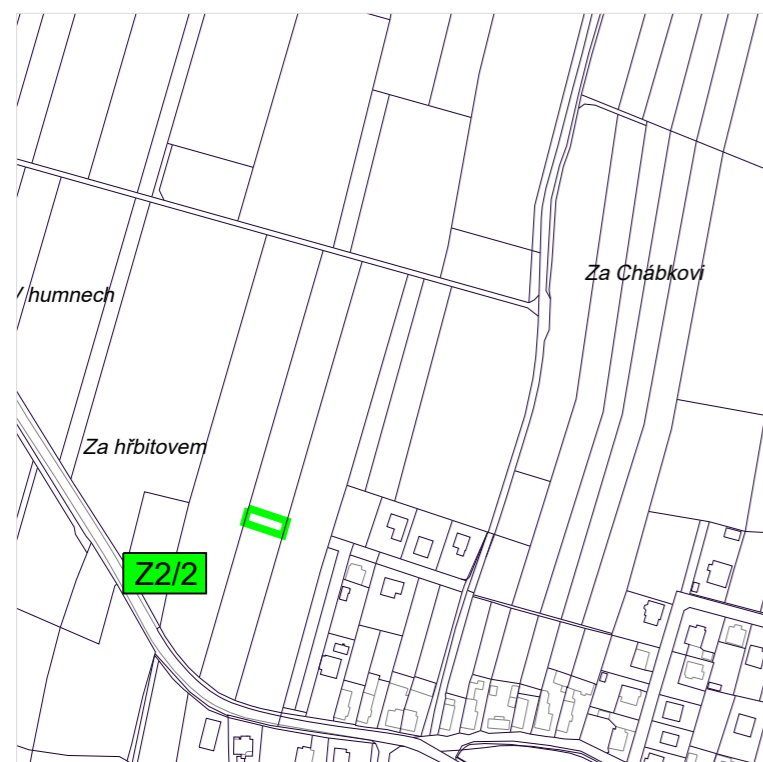


VÝKRES VEŘEJNĚ PROSPĚŠNÝCH STAVEB, OPATŘENÍ A ASANACÍ 1 : 5 000

ZMĚNA Č. 2 ÚZEMNÍHO PLÁNU KOŠICE

Lokalita Z2/2



SEZNAM ŘEŠENÝCH LOKALIT ZMĚNOU Č. 2

(jsou vypsány pouze lokality týkající se VPS a VPO)

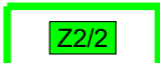
Lokalita Z2/2 - k. ú. Košice u Soběslavi - parc. č. 2434

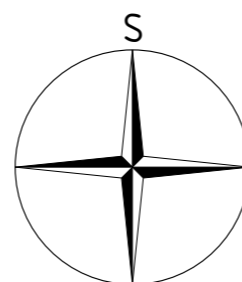
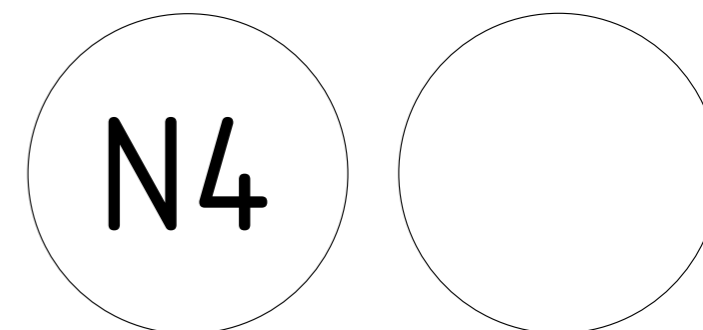
Zkrácení původní navržené místní komunikace DSm-N 5 (268 m²).

Zkrácení veřejně prospěšné stavby **VDt5**.

LEGENDA

— parcelní hranice

 vymezení řešeného území změny č. 2, označení
(jsou zobrazeny pouze lokality týkající se VPS a VPO)



PARÉ

ZMĚNA Č. 2 ÚZEMNÍHO PLÁNU KOŠICE

VÝKRES VEŘEJNĚ PROSPĚŠNÝCH STAVEB, OPATŘENÍ A ASANACÍ

Pořizovatel Městský úřad Tábor, odbor rozvoje

Schvalující orgán Zastupitelstvo obce Košice

Zpracovatel Atelier M.A.A.T., s. r. o., IČ: 281 45 968

Zodpov. projektant Ing. arch. Martin Jirovský, Ph.D., MBA, DiS., ČKA 03 311

Datum: květen 2022 Fáze: Návrh pro veřejné projednání M 1 : 5 000