

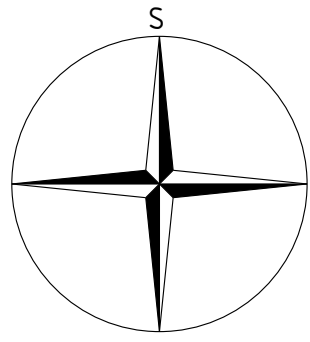
VÝKRES ZÁKLADNÍHO ČLENĚNÍ ÚZEMÍ

1 : 5 000

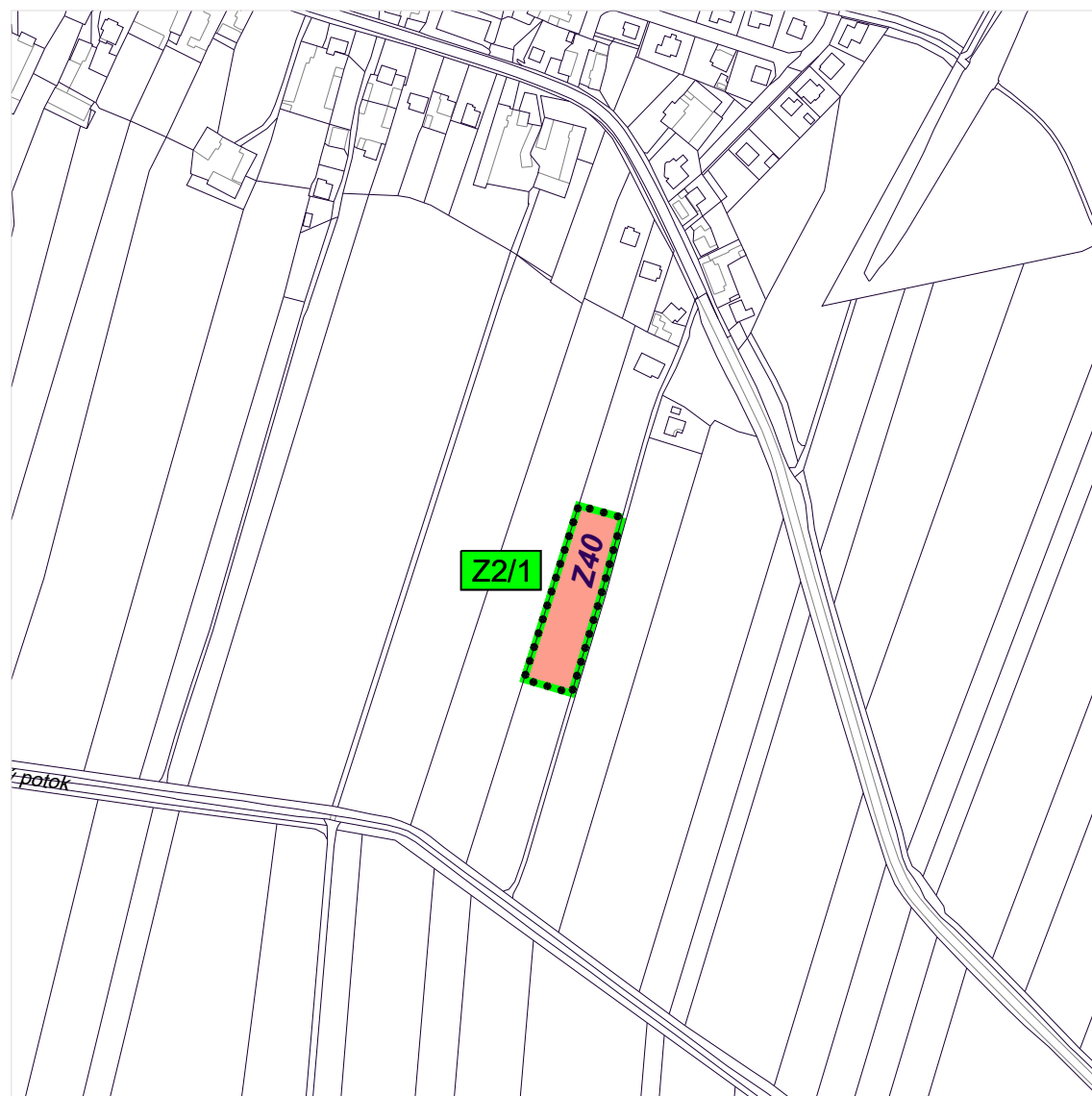
ZMĚNA Č. 2

ÚZEMNÍHO PLÁNU

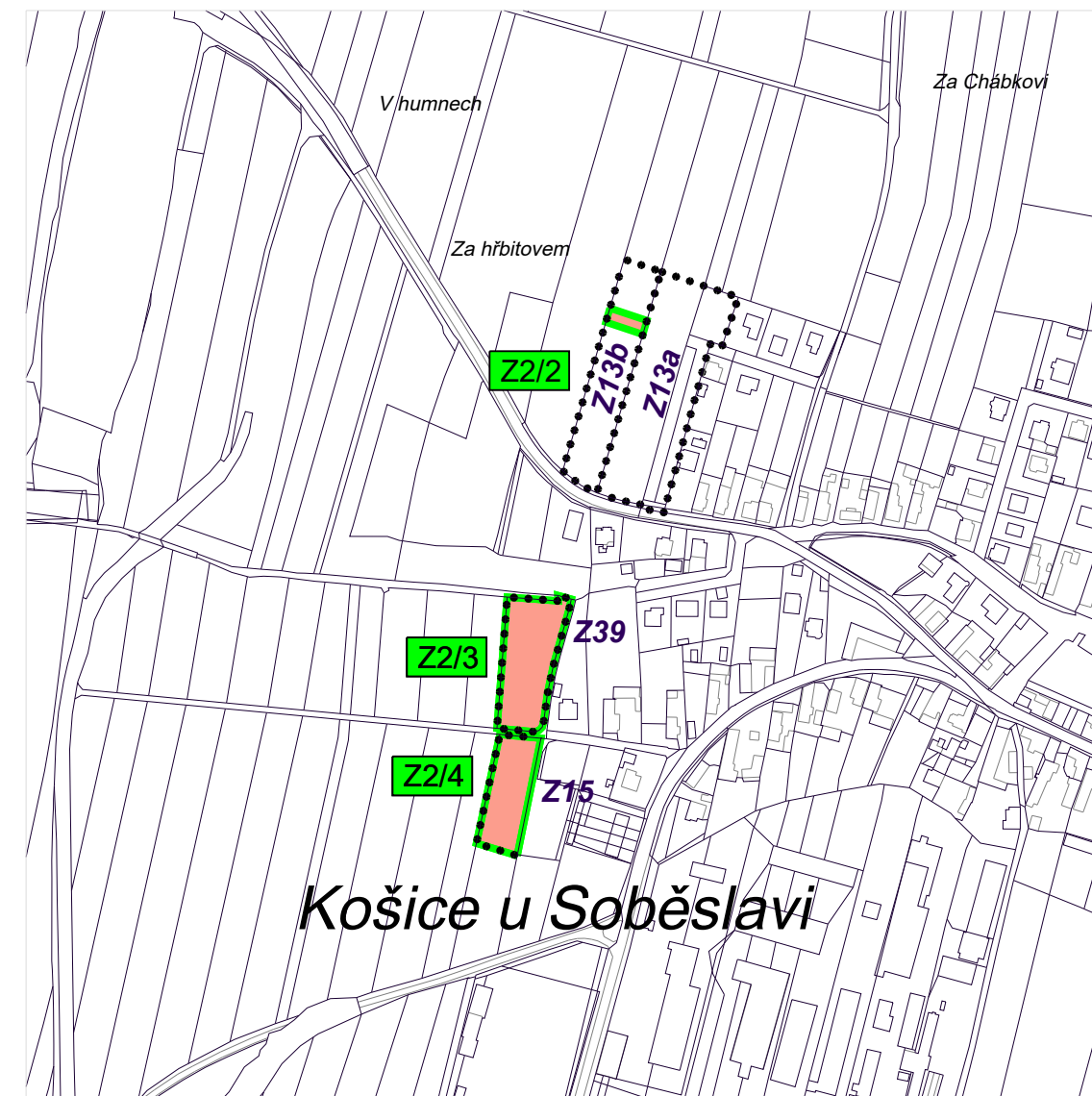
KOŠICE



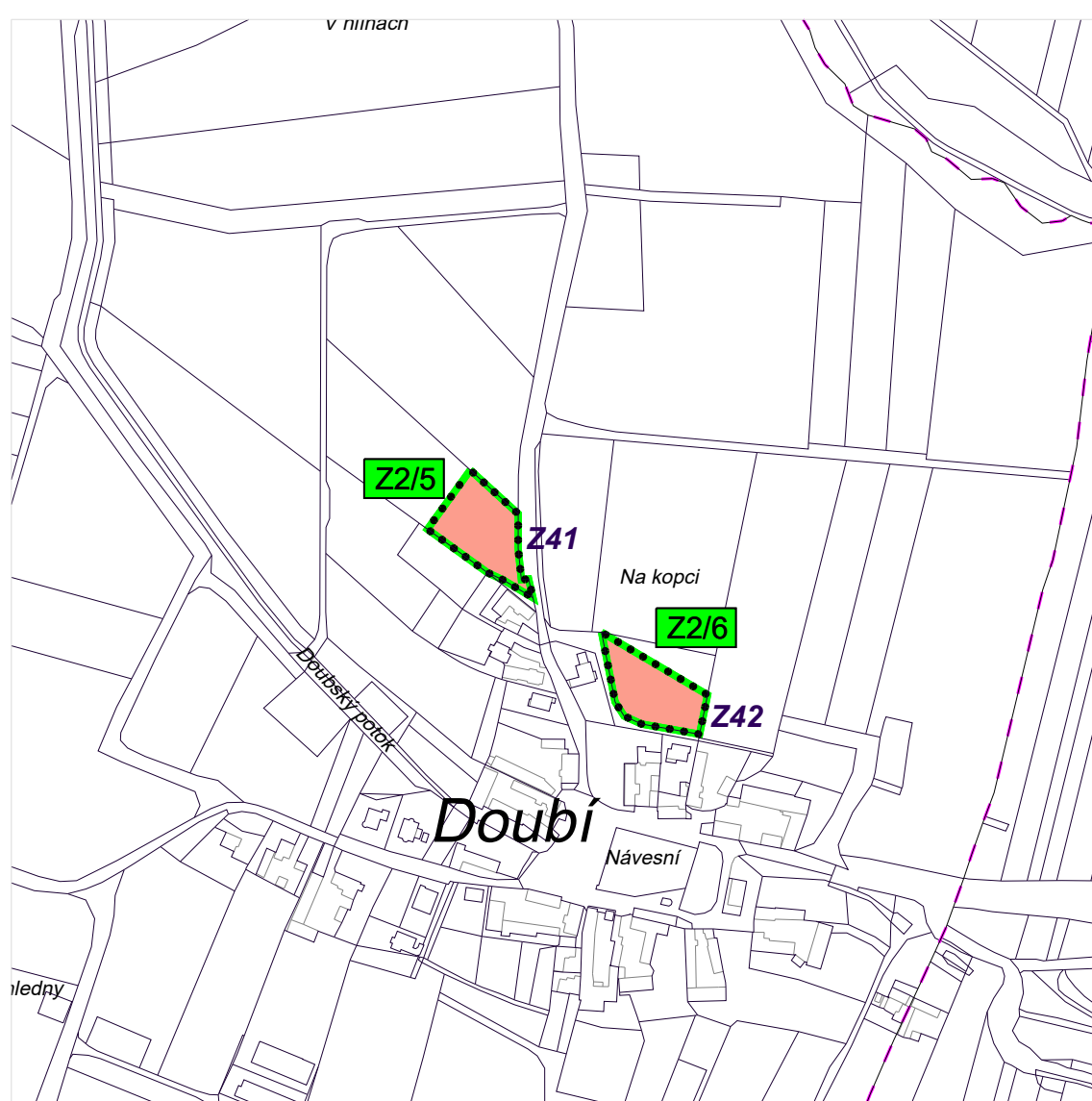
Lokalita Z2/1



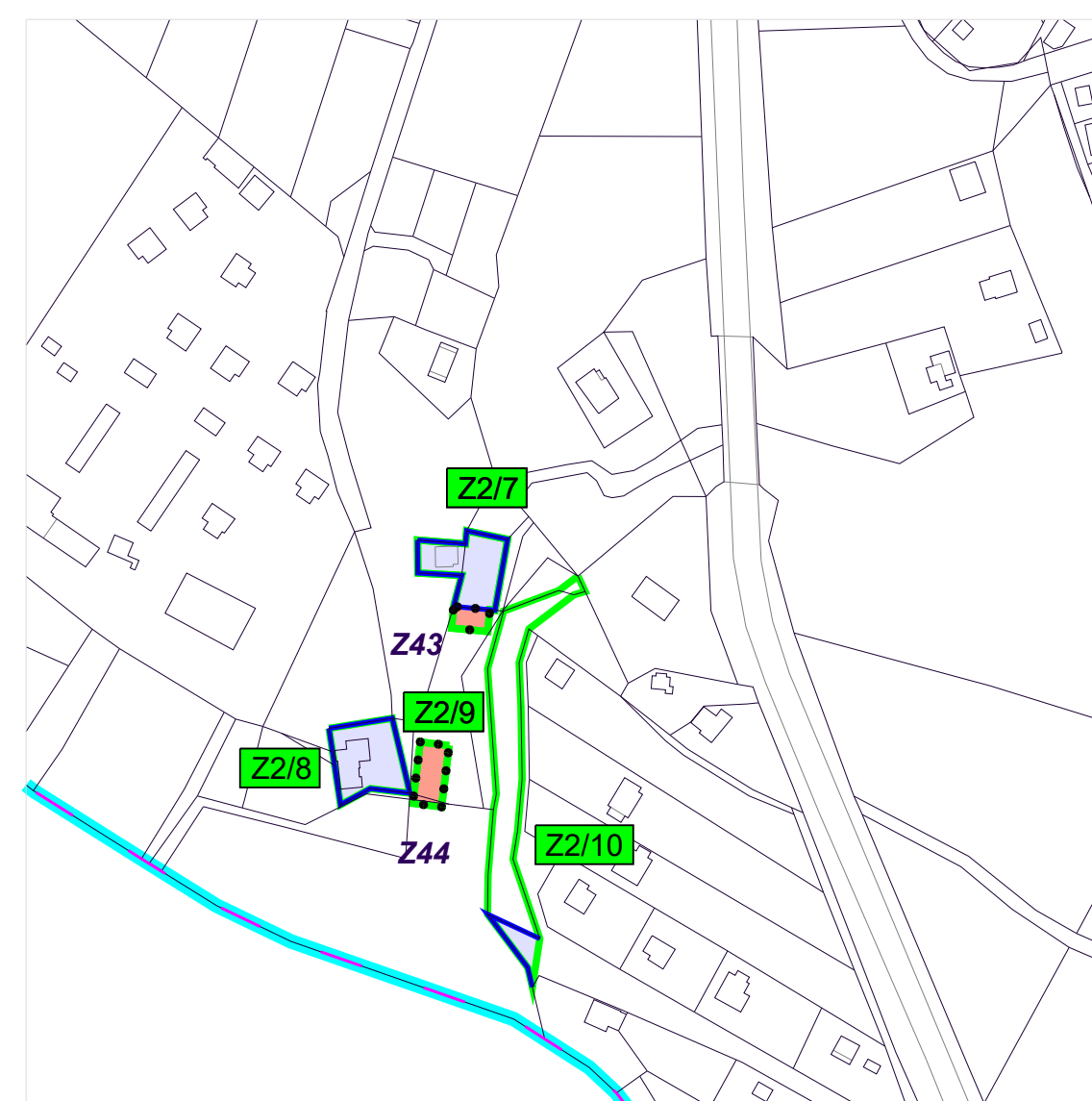
Lokality Z2/2 - Z2/4



Lokality Z2/5, Z2/6



Lokality Z2/7 - Z2/10 (měřítko 1 : 2 000)



SEZNAM ŘEŠENÝCH LOKALIT ZMĚNOU Č. 2

Lokalita Z2/1 - k.ú. Košice u Soběslavi - parc. č. 1985
Vymezení nové plochy pro zemědělskou výrobu VZ-N (4 142 m²) - zastavitelná plocha **Z40**.

Lokalita Z2/2 - k.ú. Košice u Soběslavi - parc. č. 2434
Zkrácení původní navržené místní komunikace DSm-N 5 (268 m²).
Rozdělení původní zastavitelné plochy **Z13** na zastavitelnou plochu **Z13a** a **Z13b**.

Lokalita Z2/3 - k.ú. Košice u Soběslavi - parc. č. 2443
Vymezení nové plochy pro bydlení BI-N (3 307 m²) - zastavitelná plocha **Z39**.

Lokalita Z2/4 - k.ú. Košice u Soběslavi - parc. č. 2448
Vymezení nové plochy pro bydlení BI-N (2 283 m²) - rozšíření původní zastavitelné plochy **Z15**.

Lokalita Z2/5 - k.ú. Doubí nad Lužnicí - parc. č. 933
Vymezení nové plochy pro bydlení BV-N (2 905 m²) - zastavitelná plocha **Z41**.

Lokalita Z2/6 - k.ú. Doubí nad Lužnicí - parc. č. 944/2
Vymezení nové plochy pro bydlení BV-N (2 674 m²) - zastavitelná plocha **Z42**.

Lokalita Z2/7 - k.ú. Doubí nad Lužnicí - parc. č. 430/3, 509/3, st. 68
Vymezení nové plochy rekreace RI-N (60 m²) - zastavitelná plocha **Z43**.
Redukce lokálního biokoridoru LBK 1 mimo novou plochu **Z43** a původní plochu RI-S.

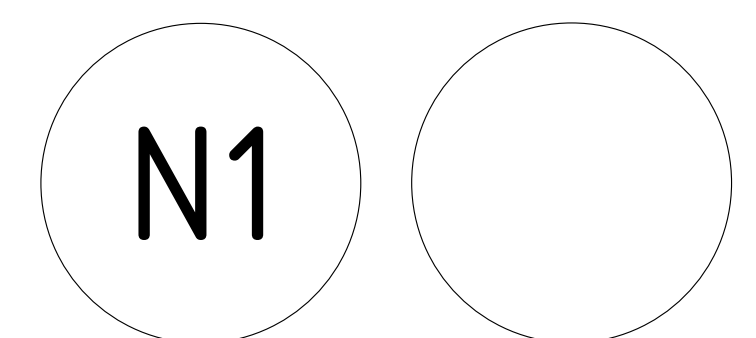
Lokalita Z2/8 - k.ú. Doubí nad Lužnicí - parc. č. 509/6, st. 172
Redukce lokálního biokoridoru LBK 1 mimo původní plochu RI-S.

Lokalita Z2/9 - k.ú. Doubí nad Lužnicí - parc. č. 509/3, 509/13, 509/1
Vymezení nové plochy rekreace RI-N (136 m²) - zastavitelná plocha **Z44**.
Redukce lokálního biokoridoru LBK 1 mimo novou plochu **Z44**.

Lokalita Z2/10 - k.ú. Doubí nad Lužnicí - parc. č. 512/5, 512/2, 512/1
Úprava vedení lokálního biokoridoru LBK 1 - rozšíření východním směrem.

LEGENDA

- hranice správního území obce Košice
- hranice katastrálního území
- parcelní hranice
- vymezení řešeného území změny č. 2, označení
- zastavěné území
- zastavitelné plochy, označení plochy



PARÉ

ZMĚNA Č. 2 ÚZEMNÍHO PLÁNU KOŠICE

VÝKRES ZÁKLADNÍHO ČLENĚNÍ ÚZEMÍ

Pořizovatel	Městský úřad Tábor, odbor rozvoje
Schvalující orgán	Zastupitelstvo obce Košice
Zpracovatel	Atelier M.A.A.T., s.r.o., IČ 281 45 968
Zodpovědný projektant	Ing. arch. Martin Jirovský, Ph.D., MBA, DIS., ČKA 03 311
Datum: květen 2022	Fáze: Návrh pro veřejné projednání
	M 1 : 5 000