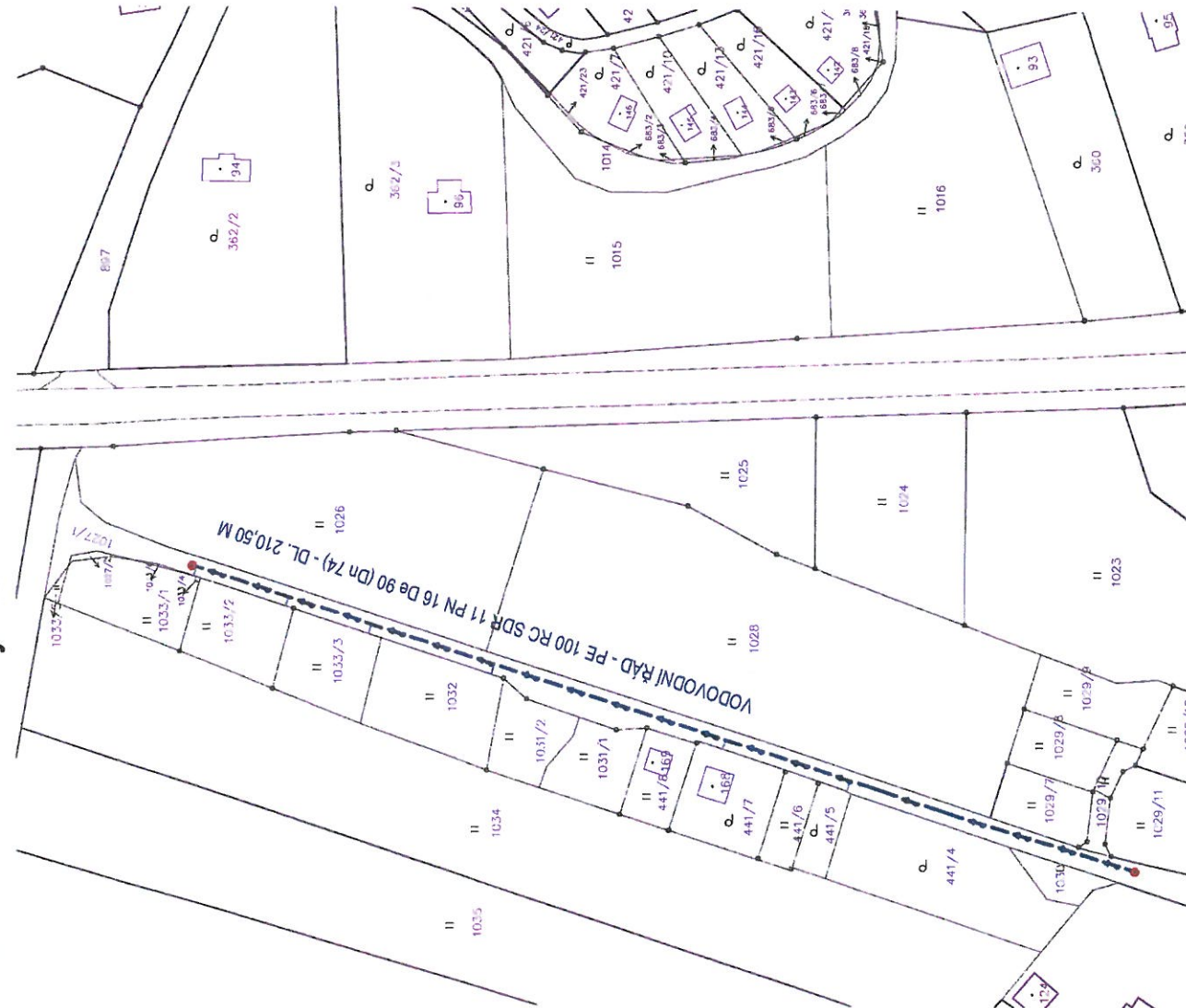


Katastrální situační výkres




SOUHLAS VLASTNÍKŮ DOTČENÝCH POZEMKŮ DLE PAR. 184 a STAVEBNÍHO ZÁKONA 183/2006 Sb. V POZDĚJŠÍM ZNĚNÍ


Pozemek č. 1027/1 Vlastník: Obec Košice, č. p. 47, 39117 Košice Podpis:

LEGENDA:

NAVRHOVANÉ OBJEKTY

- - - - - NAVRHOVANÝ VODOVOD - PE 100 RC SDR 11 PN 16 Da 90 (DN 74)
- - - - - NAVRHOVANÉ VODOVODNÍ PŘÍPOJKY PE 100 RC SDR 11 PN 16 Da 40



 PROJEKOVÁNÍ VODOHOSPODÁŘSKÝCH A POZEMNÍCH STAVEB Na Hradbách 35/1, 377 01 Jindřichův Hradec email : info@alcedo-project.cz www: alcedo-project.cz		řešitel a projekt: Ing. Martin Růžička, CSc.	
Vypracoval: Bc. Jiří Macháček		Zasadilý projektant: Ing. Martin Růžička, CSc.	
Objednatel PD: Obec Košice, č. p. 47, 39117 Košice		Stupeň PD: DÚR+DSP	
Název akce: Prodloužení vodovodu v obci Doubí u Tábora		Město: Doubí nad Lužnicí	
Úděl: C: Situace stavby	Formát: 2xA4	Kód: M-51-19	Měřítko: 1:1000
Časť: Katastrální situační výkres	Číslo výkresu: C.2	Datum: 10/2019	